

Fragebogen



ALLGEMEINE FRAGEN ZU DIESER PERIODE

1. Wer gewann den Deutsch-Französischen Krieg von 1870?

- Frankreich
- Deutschland und seine Verbündeten

2. Welche waren die wichtigsten Kolonialmächte?

- Frankreich und Großbritannien
- Frankreich und Deutschland
- Deutschland und Italien

3. Aufgrund ihrer vielen natürlichen Ressourcen waren die europäischen Großmächte im Vorteil. Welche Ressourcen waren das?

- Erdöl
- Kohle und Eisenerz
- Gold

4. Diese Zeit war von einer bedeutenden künstlerischen Strömung geprägt. Zu welcher Stilepoche führte sie?

- Renaissance
- Abstrakte Kunst
- Gotische Architektur

5. Welche französischen Regionen wurden vom Deutschen Reich nach dem Deutsch-Französischen Krieg von 1870 besetzt?

.....

.....

.....

6. Durch welche gesellschaftlichen Veränderungen war diese Periode geprägt?

.....

.....

.....

.....

7. Nenne einige bedeutende europäische Errungenschaften aus dem Bereich Technik oder Naturwissenschaften aus dieser Zeit sowie die Namen und/oder Regionen der jeweiligen Wissenschaftler*innen. (Die Fotos in der Ausstellung helfen bei der Suche nach Antworten.)

.....

.....

.....

.....

FRAGEN ZUR GESCHICHTE DER GROSSREGION

1. Was geschah mit den belgischen Ostkantonen?

.....

.....

.....

2. Welche Gebiete in der Großregion waren bzw. sind die wichtigsten Standorte der Eisen- und Stahlindustrie oder des Kohlebergbaus?

.....

.....

.....

3. Wo fand die Weltausstellung 1905 statt?

.....

.....

FRAGEN ZUR KARTE

1. Finde diese 4 Orte auf der Karte:

- Malmedy
- Lüttich (Liège)
- Düdelingen (Dudelange)
- Bar-Le-Duc

2. Hast du schon einmal einen der Orte auf der Karte am Albumende besucht? Wenn ja, welche(n)?

.....

.....

.....



Was hat dir dort gefallen und was würdest du deinen Freunden empfehlen?

.....
.....
.....

Warum ist es wichtig, diese Orte zu besuchen?

.....
.....
.....

3. Nenne von diesen oder anderen auf der Karte einen, den du gerne besuchen möchtest.

.....
.....

Was fasziniert dich an diesen Orten? (Besuche die Website der jeweiligen Orte. Hier findest du weitere interessante Informationen.)

.....
.....

FRAGEN ZU DEN BILDERN



Werbeanzeige – 1888 / Öffentlicher Besitz

Was wird auf diesem Plakat hervorgehoben?

.....
.....

Für welche moderne Errungenschaft bewirbt es?

.....
.....

In welchem Land liegt die Stadt Konstantinopel?

.....

Wie heißt die Stadt heute?

.....

Was ist das Besondere an diesem Pflug?

.....
.....

Was kennzeichnete die Modernisierung der Landwirtschaft zu Beginn des 20. Jahrhunderts?

.....
.....

Was verrät das Plakat über das Unternehmen?

.....
.....

Wo liegt Gembloux?

.....
.....



Pflug A. Mélotte aus Remicourt, erfunden 1881
Großer Preis auf der Weltausstellung in Lüttich 1905



Fragebogen

**OUR
COMMON
HERITAGE**

ALLGEMEINE FRAGEN ZU DIESER PERIODE

1. Die komplizierten Bündnisse und Beistandsversprechen der Staaten untereinander führten zu einem Krieg. Aber welches Ereignis war der Auslöser?

- Ein Attentat
- Eine Revolution
- Eine Pandemie

2. Wann geschah dieses Ereignis?

- Am 28. Juni 1914
- Am 11. September 1914
- Am 11. November 1914

3. Aufgrund der Bündnisse der Länder war Europa in zwei Lager geteilt. Um welche Bündnisse handelte es sich? Ordne jedes Land seinem Bündnis zu: Deutschland, Italien, Großbritannien, Frankreich, Belgien, Luxemburg, Österreich-Ungarn, Russland.

- Triple Entente :
- Tripel-Allianz (Dreibund):
- Welche Länder waren neutral?

4. Wie könnte man den Krieg von 1914-1918 beschreiben?

- Als Bewegungskrieg
- Als Grabenkrieg
- Als Bewegungs- und Grabenkrieg

FRAGEN ZUR KARTE

1. Finde diese 4 Orte auf der Karte:

- Lüttich und seine Verteidigungsanlage
- Verdun und seine Zitadelle
- Spincourt
- Rossignol

2. Hast du schon einmal einen der Orte auf der Karte am Albumende besucht? Wenn ja, welche(n)?

.....

.....

.....

.....

5. Welche Länder wurden überfallen?

.....

.....

6. Welches Jahr stellt den Wendepunkt des Ersten Weltkrieges dar?

Warum? Was passierte damals?

.....

.....

7. Wann wurde das Waffenstillstandsabkommen unterzeichnet?

.....

Der Krieg dauerte Jahre.

FRAGEN ZUR GESCHICHTE DER GROSSREGION

1. Der Krieg hatte große Auswirkungen auf das Leben der Zivilbevölkerung. Unter was litt sie besonders? (Schlüsselwörter im Text zitieren)

.....

.....

2. Auch das Leben der Soldaten war furchtbar. Was prägte ihren Kriegsalltag? (Schlüsselwörter im Text zitieren)

.....

.....

3. Welche Länder greifen am Ende des Krieges ein?

.....

.....



Was hat dir dort gefallen und was würdest du deinen Freunden empfehlen?

.....

.....

.....

Warum ist es wichtig, diese Orte zu besuchen?

.....

.....

.....

FRAGEN ZU DEN BILDERN

Vergleiche die beiden nachfolgenden Bilder. Welches Bild scheint dir brutaler? Das erste oder das zweite?
 Welches Bild spiegelt die Realität des Krieges deiner Meinung nach am ehesten wider? Warum?

.....

.....



Frans Masereel, An der Front
 © Frans Masereel Stiftung, Saarbrücken



Deutsche Soldaten – Schlacht an der Marne © Rechte vorbehalten



Der Widerstand Lüttichs gegen die Angriffe der deutschen Armee im August 1914 – Satirische Zeichnung © Province de Liège, Musée de la Vie wallonne



Die Hölle von Verdun. Siehe dir die Fotos an und beschreibe, was dich am meisten schockiert.



Schlachtfeld beim Fort Douaumont / Schützengraben beim Fort Souville – 1915 / Zwischenwerk Kalte Erde (Verdun) – Versorgung von Verwundeten / Ein Verbindungsmann in Souville / Vor Verdun / Verdun – Ein verwundeter Soldat im Schlamm eines Schützengrabens © Meuse

Erkläre den Titel und seine Beziehung zum Bild.

.....

.....

.....



Fragebogen

**OUR
COMMON
HERITAGE**

ALLGEMEINE FRAGEN ZU DIESER PERIODE

1. Wie viele Opfer forderte die Spanische Grippe in Europa nach Kriegsende?

- 2 Millionen Tote
- 25 Millionen Tote
- 200 Millionen Tote

2. Wann erhielten Frauen das Wahlrecht im Großherzogtum Luxemburg?

- 1919
- 1923
- 1954

3. Die Weltwirtschaftskrise von 1929 hatte ihren Ursprung in:

- New York
- Moskau
- Lüttich

4. In der Zwischenkriegszeit gründeten sich quer durch Europa faschistische Bewegungen. Was war der Grund hierfür?

- Ölkrise
- Wirtschaftliche und soziale Krisen
- Naturkatastrophen

5. Nenne mindestens drei Kunstrichtungen, die in den Goldenen Zwanzigern („Années folles“) nach dem Ersten Weltkrieg entstanden.

- ①
- ②
- ③

FRAGEN ZUR GESCHICHTE DER GROSSREGION

1. Welche Stadt in der Großregion erhielt den Orden der Ehrenlegion nach Kriegsende?

Warum?

.....

2. Welche waren die wichtigsten Verschiebungen der Landesgrenzen in der Großregion in den Jahren nach Kriegsende? (Schlüsselwörter im Text zitieren)

.....

3. Welches Gebiet in der Großregion war nach dem Friedensvertrag von Versailles von Frankreich besetzt?

- Wallonien
- Saarland
- Lothringen

4. Wie hieß der Gründer der Bewegung Rex in Wallonien?

- Marcel Duchamp
- Aristide Briand
- Léon Degrelle

FRAGEN ZUR KARTE

1. Finde diese 3 Orte auf der Karte:

- Saarbrücken
- Bouillon
- Spa

2. Hast du schon einmal einen der Orte auf der Karte am Albumende besucht? Wenn ja, welche(n)?

.....



Was hat dir dort gefallen und was würdest du deinen Freunden empfehlen?

.....
.....
.....

Warum ist es wichtig, diese Orte zu besuchen?

.....
.....
.....

3. Nenne von diesen oder anderen auf der Karte einen, den du gerne besuchen würdest.

.....
.....
.....

Was fasziniert dich an diesen Orten? (Besuche die Website der jeweiligen Orte. Hier findest du weitere interessante Informationen.)

.....
.....
.....

FRAGEN ZU DEN BILDERN

An was erinnert dich dieses Bild?

.....
.....
.....
.....

Was hältst du von diesen Aussagen?

.....
.....
.....
.....
.....
.....



„Der dreckige Deutsche ist besiegt, die Grippe ist es aber nicht.“

„Tragt alle einen Mundschutz. Und ihr werdet sehen, wie sinnvoll er ist.“

Spanische Grippe © Getty Images – Hulton Archives



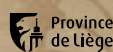
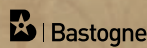
Charlie Chaplin drehte viele Filme. Kannst du einige nennen?

.....
.....
.....
.....

Die Titelseite: Warum wurde sie ausgewählt?

.....
.....
.....
.....
.....
.....

Wochenzeitung „La Cinématographie Française“
9. November 1918 – Nr. 1 © BNF





Fragebogen

**OUR
COMMON
HERITAGE**

ALLGEMEINE FRAGEN ZU DIESER PERIODE

1. Welche(s) Land/Länder überfiel die deutsche Wehrmacht im September 1939?

- Portugal
- Belgien und Luxemburg
- Polen

2. Wie wird der Völkermord an den Juden durch die Nazis genannt?

- Thora
- Schoa
- Ausrottung

3. Wann landeten die Alliierten in der Normandie?

- Im Mai 1940
- Im Juni 1944
- Im Februar 1948

4. Welche Länder wurden im Mai 1940 von der deutschen Wehrmacht überfallen?

- Österreich und Ungarn
- Luxemburg, Belgien, die Niederlande und Frankreich
- Italien und Frankreich

5. Nenne die wichtigsten Verbündeten der „Achse“.

.....

.....

.....

.....

FRAGEN ZUR GESCHICHTE DER GROSSREGION

1. Wie hieß die Militärstrategie der deutschen Invasion und warum wurde sie so genannt?

.....

.....

.....

.....

2. Welche Folgen hatte die Invasion auf die Flüchtlingsströme in der Großregion? (Schlüsselwörter im Text zitieren)

.....

.....

.....

3. Was kennzeichnete das deutsche Besatzungsregime in den Teilgebieten der Großregion? (Schlüsselwörter im Text zitieren)

.....

.....

.....

4. Nenne mindestens drei in der Großregion bekannte Widerstandskämpfer*innen.

- ①
- ②
- ③

FRAGEN ZUR KARTE

1. Finde diese 3 Orte auf der Karte:

- Bastogne
- La Gleize
- Clerf

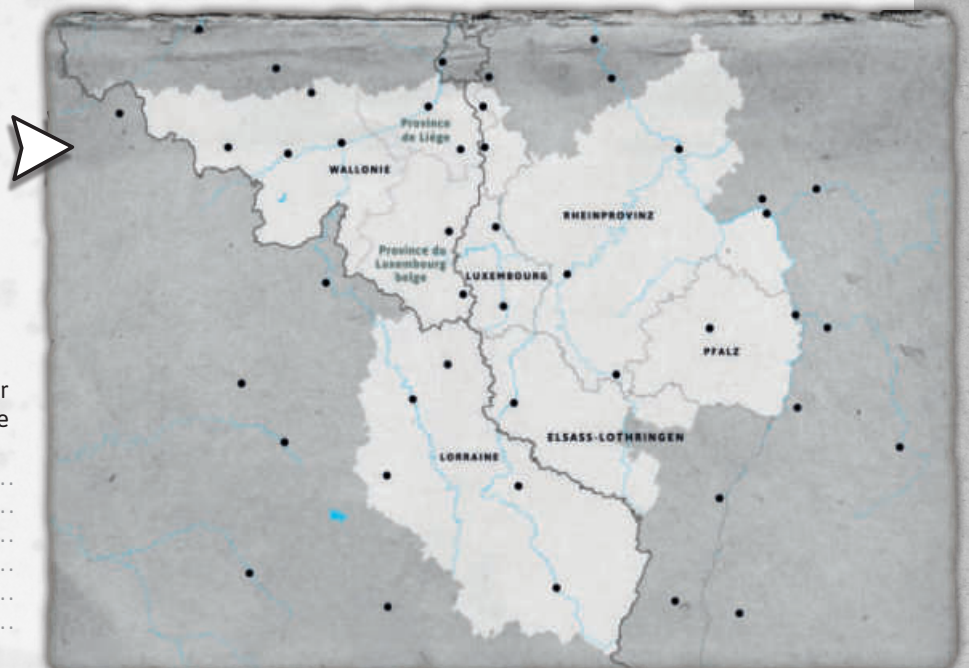
2. Hast du schon einmal einen der Orte auf der Karte am Albumende besucht? Wenn ja, welche(n)?

.....

.....

.....

.....



Was hat dir dort gefallen und was würdest du deinen Freunden empfehlen?

.....
.....
.....

Warum ist es wichtig, diese Orte zu besuchen?

.....
.....
.....

3. Nenne von diesen oder anderen auf der Karte einen, den du gerne besuchen würdest.

.....
.....

Was fasziniert dich an diesen Orten? (Besuche die Website der jeweiligen Orte. Hier findest du weitere interessante Informationen.)

.....
.....

FRAGEN ZU DEN BILDERN

Welche Botschaften vermitteln diese Plakate?

.....
.....
.....
.....
.....
.....

Bist du der Meinung, dass dies der Realität entspricht?

.....
.....
.....
.....
.....
.....



Herausgegeben vom Propagandazentrum der Ehrenlegion – Pro-deutsche Propaganda des französischen Staates © Rechte vorbehalten



Deutsche Propaganda, Rechtfrei

Welche „aussagekräftigen“, manipulativen Wörter werden verwendet?

.....
.....
.....
.....

Woran denkst du beim Betrachten dieses Fotos?

.....
.....
.....
.....
.....
.....



KZ Auschwitz © Rechte vorbehalten

1945 - ...

Fragebogen

**OUR
COMMON
HERITAGE**

EUROPE DE LA PAIX
EUROPA DES FRIEDENS
EUROPA VAN DE VREDE
EUROPE OF PEACE

ALLGEMEINE FRAGEN ZU DIESER PERIODE

1. Welche vier alliierten Siegermächte besetzten Deutschland 1945?
 - Die USA, Großbritannien, Frankreich und die UdSSR
 - Die USA, Kanada, Großbritannien und Frankreich
 - Italien, Österreich-Ungarn und Japan
2. Wie hieß das politische System, das die Sowjetunion in den eroberten europäischen Ländern einsetzte?
 - Libertarismus
 - Liberalismus
 - Kommunismus
3. Um den Wiederaufbau Europas nach den Kriegszerstörungen zu fördern, stellten die USA ein Hilfsprogramm auf. Wie hieß dieses Programm?
 - Interreg-Programm
 - Marshallplan
 - Römische Verträge
4. Welche sechs Staaten Europas gründeten 1951 die Europäische Gemeinschaft für Kohle und Stahl (EGKS)?
 - Die Bundesrepublik Deutschland, Belgien, Frankreich, Italien, Luxemburg und die Niederlande
 - Großbritannien, Belgien, Frankreich, Spanien, Italien und Portugal
 - Frankreich, Österreich, die Schweiz, Italien, Großbritannien und Irland

5. Nenne die Namen von mindestens drei Pionieren des europäischen Einigungsprozesses.
 - ①
 - ②
 - ③

FRAGEN ZUR GESCHICHTE DER GROSSREGION

1. 1955 traf die Bevölkerung des Saarlandes eine wichtige Entscheidung in einem Referendum. Um welche Entscheidung handelte es sich?

.....

.....
2. Welches waren die größten Migrationsbewegungen in der Großregion nach dem Krieg? (Schlüsselwörter im Text zitieren)

.....

.....
3. Mit dem „American Way of Life“ kamen auch neue Konsumgüter nach Europa. Nenne einige dieser Produkte.

.....

.....
4. Wie viele Einwohner*innen zählt die Großregion aktuell ungefähr:
 - 28 Millionen Einwohner*innen
 - 680.000 Einwohner*innen
 - 11 Millionen Einwohner*innen

FRAGEN ZUR KARTE

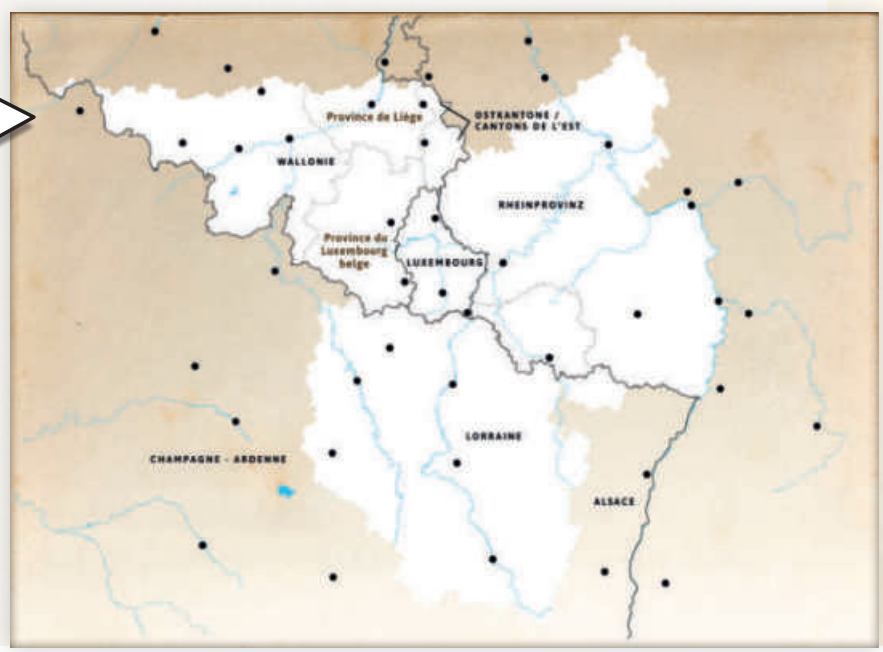
1. Finde diese 3 Orte auf der Karte:
 - Luxemburg-Stadt
 - Arlon
 - Schengen
2. Hast du schon einmal einen der Orte auf der Karte am Albumende besucht? Wenn ja, welche(n)?

.....

.....

.....

.....



Was hat dir dort gefallen und was würdest du deinen Freunden empfehlen?

.....

.....

.....

Warum ist es wichtig, diese Orte zu besuchen?

.....

.....

.....

3. Nenne von diesen oder anderen auf der Karte einen, den du gerne besuchen würdest.

.....

.....

.....

Was fasziniert dich an diesen Orten? (Besuche die Website der jeweiligen Orte. Hier findest du weitere interessante Informationen.)

.....

.....

.....

FRAGEN ZU DEN BILDERN

Wie würdest du dieses Bild beschreiben? Positiv oder negativ?

.....

.....

Wie werden die USA dargestellt?

.....

.....

.....



Propagandaplakat 1947 von Thibault De Champrosey © Rechte vorbehalten



Plakat für Europa – 1952
© Landesarchiv Saarland

Auf welches Ereignis bezieht sich dieses Plakat? Beschreibe es.

.....

.....

.....

Was denkst du über die Darstellung der Frau?

.....

.....

.....



© Province de Liège Musée de la Vie wallonne